





BENI PAESAGGISTICI INDIVIDUATI DAL PIANO PAESAGGISTICO REGIONALE		
	Fascia di rispetto ai sensi del D.Lgs 42/2204 art.142 c.1 c) Corsi d'acqua e b) Laghi	art.14
	Territori coperti da foreste e da boschi ai sensi del D.Lgs 42/2204 art.142 c.1 g) - (Carta Forestale 2008)	art.16
	Aree boscate Carta Forestale 2016	
	Aree naturali protette ai sensi del D.Lgs 42/2204 art.142 c.1 f)	art.18
	Bene individuato ai sensi della L.778/1922 e 1497/1939	art.30

REGIONE PIEMONTE  
PROVINCIA DI VERBANIA  
COMUNE DI GHIFFA  
  
PIANO REGOLATORE GENERALE  
VARIANTE STRUTTURALE

committente :  
COMUNE DI GHIFFA  
area di sviluppo e fase di progetto:  
VERIFICA DI COERENZA CON IL PIANO  
PAESAGGISTICO REGIONALE

tipologia elaborato  
RAPPRESENTAZIONE DEI BENI PAESAGGISTICI  
SULLA BASE CARTOGRAFICA DI PRG

codice elaborato  
044\_04\_A\_0618\_01\_U01

PV.1a

SCALA 1:5000


01/07/06/18/Prima versione

data  
GIUGNO 2018

progettazione:  
 STUDIO RIPAMONTI  
Via Principessa E. d'Asti - 11017 - Gattorna (VC)  
tel. 011/211111 - fax 011/211111  
e-mail ripamontistudio@virg.it